

令和4年度  
小 P 連 要 望 書

青梅市立成木小学校

令和4年 7月

【全体地図】



【地図1】




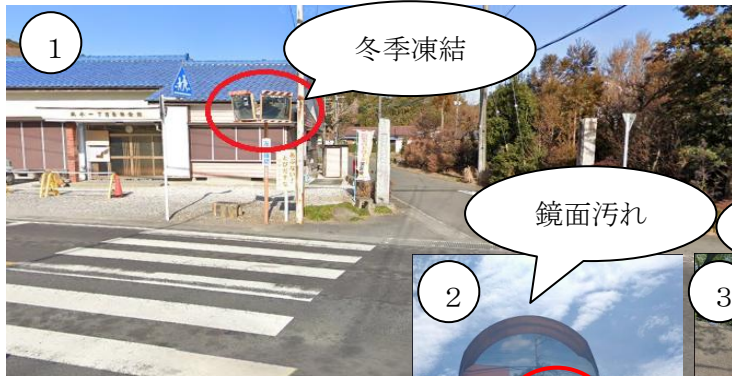

【地図2】



【地図3】





No. 1	
要望内容	原市場下成木線の道路整備計画の情報共有（新規案件）
住 所	成木1丁目750番地3付近
要望理由	<p>成木1丁目交差点へ向かう道路が一部狭くなっております。                  歩道に於いては途中で途切れていて、路側帯を通らなければなりません                  が、車道も狭くなっているため、特に注意を払いながら日々通行している                  状況にあります。                  児童が安全に通学できるように、一刻も早い道路状況の改善を要望する                  と同時に、整備計画が現在どのように進められているのか、情報共有を                  要望いたします。</p>
添付資料	  

No. 2	
要望内容	学区内カーブミラー総点検・整備（新規案件）
住 所	成木通学区域
要望理由	<p>カーブミラーの鏡面汚れ及び冬季凍結による視界不良で安全確認が困難なところがあります。</p> <p>学区内のカーブミラーを総点検して、必要な整備および対処いただくことを要望いたします。</p> <p>冬季凍結する個所は、防霜仕様のカーブミラーに交換する等ご検討お願いいたします。</p>
添付資料	<div style="display: flex; flex-direction: column; align-items: center;">  <div style="display: flex; justify-content: space-around; width: 100%;"> <div style="text-align: center;">  <p>1</p> </div> <div style="text-align: center;">  <p>2</p> </div> <div style="text-align: center;">  <p>3</p> </div> </div> </div>



No. 3	
要望内容	バス停－横断歩道間の歩道整備
住 所	成木二丁目西交差点付近
要望理由	都営バス「坂久橋」バス停から成木二丁目西交差点の横断歩道までは歩道がなく、安全に歩行するための整備が十分にされていません。歩行スペースの確保、歩道整備を要望いたします。
添付資料	 <p>The map shows the area around the intersection of Nishimachi 2-chome and the river. A red oval highlights the area between the bus stop and the crosswalk. Landmarks include (有)永井鉄工所, 社会福祉法人 友愛学園, 特別養護老人ホームあゆみえん, and (有)成精 建材店.</p>  <p>The photograph shows the road from a street-level perspective. A red oval highlights the area where the crosswalk is located. A callout box with the text "横断歩道" (Crosswalk) points to the area. The road is paved and has a yellow center line. There are trees and utility poles on the left side.</p>

No. 4	
要望内容	道路上にはみ出した草木の剪定および道路標示の整備（新規案件）
住所	青梅市成木3丁目 熊野神社入口西側付近
要望理由	<p>熊野神社西側の歩道部分が私有地からの草木のはみ出しにより塞がれている状態です。</p> <p>校外学習で熊野神社へ行くこともあり、また第七中学校の生徒も毎日自転車で通学する場所でもあるため、所有者に対し早急に草木の剪定の要請を要望いたします。</p> <p>また道路路側帯を含め、道路標示が消えてしまっている箇所が多数見受けられるため、合わせて通学路の道路環境整備を要望いたします。</p> <p>これらを改善することにより、児童が安心して学校生活を送ることができるものと考えます。</p>
添付資料	<div style="display: flex; flex-direction: column; align-items: center;">  <div style="display: flex; align-items: center; margin: 10px 0;"> <div style="border: 1px solid black; padding: 5px; margin-right: 10px;"> <p>草木が路上にはみ出して、路側帯の通行に支障となっている。</p> </div>  </div> <div style="display: flex; align-items: center; margin: 10px 0;">  <div style="border: 1px solid black; padding: 5px; margin-left: 10px;"> <p>車道外側線が消えかけていて、路側帯と車道の区別が困難。</p> </div> </div> </div>

No. 5	
要望内容	通学路の安全な道路環境整備（新規案件）
住 所	都道193号線 成木1丁目～成木3丁目（成木小学校）
要望理由	<p>この道路は主要な通学路になりますが、大型ダンプカーの通行量が多く道路幅員も狭いので、大型ダンプカー同士がすれ違う際には、歩道ギリギリに寄せ、片側の車両が停止しながら通行しております。</p> <p>また道路標識による速度規制（30km/h）がされておりますが、ほとんどの車が速度超過して走行している状況にあります。</p> <p>本来学校周辺は、歩行者・自転車の安全な通行を確保する必要性の高い道路であるはずですが、成木1丁目から成木小学校までの道路は、歩道も狭く古いので、道路との境が非常に判り難くガードレールも一部しか設置されておられません。車道外側線も所々消えていて、安全とは言い難い環境にあります。</p> <p>通学や校外学習活動の際に、児童が車と接触しないか重大な事故に巻き込まれるのではないかと、保護者としては非常に不安を抱えております。</p> <p>歩行者保護のためのガードパイプ等の設置、歩道の拡幅を要望したいのですが、様々な事情により難しいと考えられるため、以下の道路環境整備を要望いたします。</p> <ol style="list-style-type: none"> <li>1. 注意喚起看板の設置 例) 歩行者注意・スピードダウン・歩行者との距離確保等</li> <li>2. 路側帯等の道路標示の整備 例) 減速路面標示・グリーン舗装・イメージランプ・路面シート等</li> </ol> <p>これらを設置・整備することにより、視認性が高くなり「通学路であること」を運転者に再認識してもらうことができます。歩行者保護、速度抑制効果も期待され、児童が安心して通学できる道路環境に繋がると考えております。</p>
添付資料	<div style="display: flex; align-items: center;">   </div> <p>車道外側線の白線が消えて、運転者に対する車道と歩道の視線誘導、車両測方余裕確保に対して整備が不十分。</p> <p>大型車同士のすれ違いで歩道にタイヤを擦るまで寄せて待機している脇を歩行するのは危険。</p>



No. 6	
要望内容	コンビニ駐車場のダンパー荷台の歩道はみだし改善（新規要望）
住所	青梅四小前交差点
要望理由	<p>コンビニ駐車場の一角は輪留めが無く、ダンパーの荷台が歩道まで飛び出ている時があります。通行困難であり、また通学児童との接触の危険があります。</p> <p>コンビニの輪留め設置、該当部分駐車時は前向き駐車の見板設置等の対策要求を要望いたします。</p>
添付資料	 

No. 7	
要望内容	不審者情報に基づく現地調査と通学時間帯のパトロール強化 (新規要望)
住所	東青梅第二踏切付近
要望理由	通学時間帯に踏切付近で手を振ってくる男性がおり不安です。 現地調査をしていただき、通学路としている市内小中学校への不審者情報 の通達と注意喚起、及び朝の通学時間帯のパトロールを要望いたします。 (成木地区、新町地区でも保護者から不審者情報があると報告を受けて いますので、市内パトロールの更なる強化をお願いいたします。)
添付資料	  

No. 8	
要望内容	幹32号線・都道29号線交差点の整備計画の情報共有（新規要望）
住 所	青梅市東青梅1丁目5番地付近 交差点
要望理由	<p>通勤通学時間帯になると、千ヶ瀬町及び奥多摩街道の南北間を通過する車と、都道29号線を都立総合高校方面へ通過する車の量が非常に多く、横断歩道はあるものの信号機がないため、横断時には危険を感じながら通行しております。</p> <p>また交差点から北へ向かう道路はかなり狭く、車両同士のすれ違いも大変な道路です。歩行者専用通路（一部）やグリーンベルト等の対策が取られておりますが、一日も早く歩行者も安心して通行できる安全な道路環境整備をお願いいたします。またその整備計画が現在どのように進められているのか、情報共有を要望いたします。</p>
添付資料	<div style="display: flex; flex-direction: column; align-items: center;">    </div>

No. 9	
要望内容	青梅総合高校の自転車通学の指導（新規要望）
住 所	青梅市勝沼1丁目60番地1
要望理由	青梅総合高校の自転車通学の生徒で進行方向を逆走する生徒がいます。 また歩道を自転車に乗って走行する生徒もいて、歩行者が車道に避ける こともあります。 青梅総合高校に対し、自転車通学者の指導と乗車ルールを守った自転車 通学の徹底の要請を要望いたします。
添付資料	なし



No. 10	
要望内容	通用門から学童建屋までの校庭歩道整備（新規要望）
住 所	成木小学校 青梅市成木3丁目423-1番地
要望理由	<p>雨天時に学童送迎で校庭の脇を歩きますが、校庭がぬかるんで歩き難いです。</p> <p>成木小の施設を利用する外部団体からも雨天時に校庭の脇がぬかるんで歩き難いと同様の声が上がられています。</p> <p>通用門から学童建屋までの校庭脇に歩道を整備して、雨天時でもぬかるまないように整備していただくことを要望いたします。</p>
添付資料	 <p>The image is a satellite map of the school campus. A red line traces a path from the '通用門' (General Gate) on the right side of the main building to the '学童建屋' (Children's Building) at the bottom. Other labels include '青梅市立成木小学校' (Mei City Ritssei Kinoki Elementary School) with a red location pin, '成木小前' (Mei Elementary School Front) with a traffic light icon, and '193' on a road. The path is situated between the main building and a road labeled '安楽寺通り' (Anrakoji-dori).</p>