



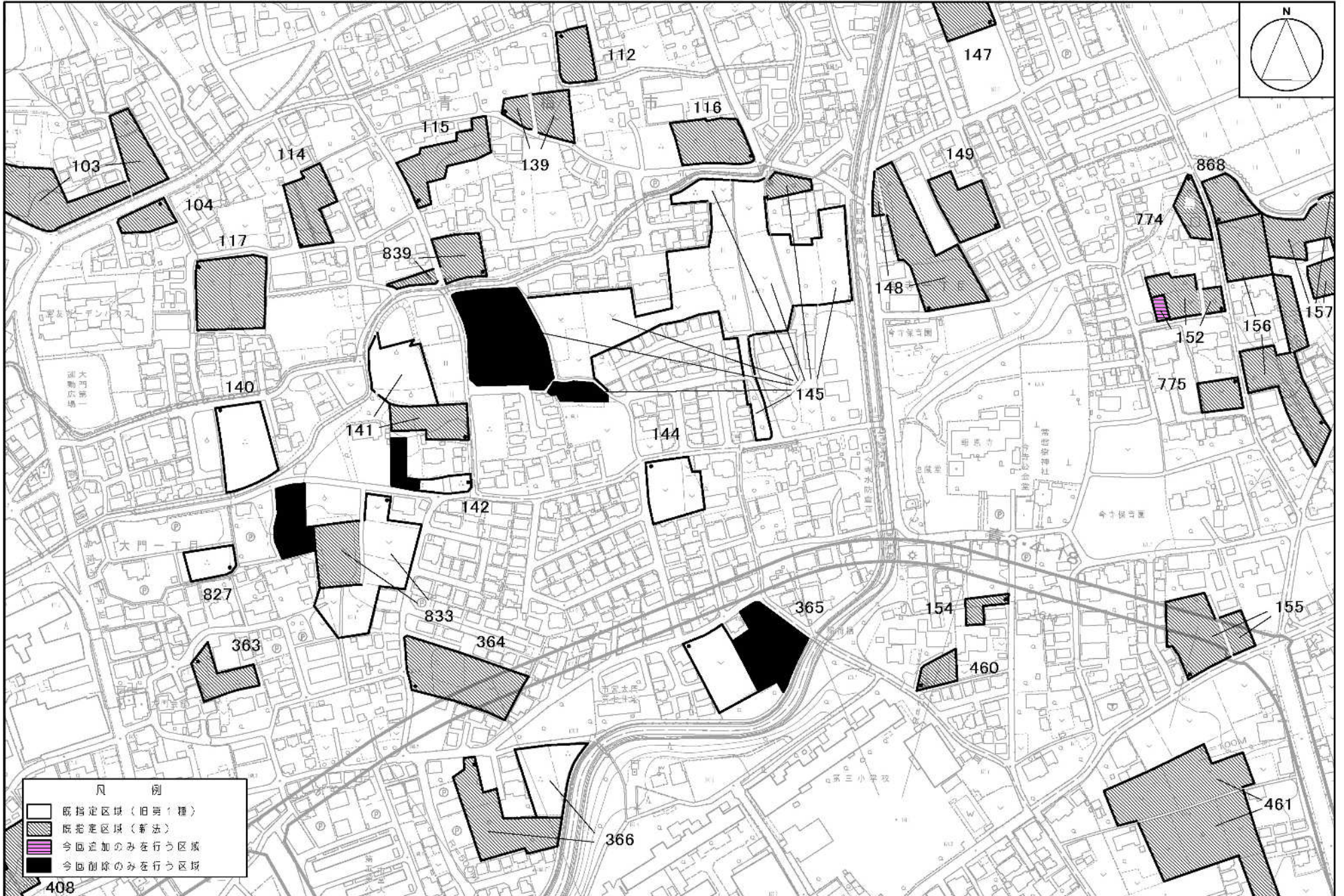
凡 例	
	既指定区域(旧第1種)
	既指定区域(新法)
	今回追加のみを行う区域

縮 尺 1 : 2,500



1:1の縮尺で、測量図(地形図)を基に作成した。図面番号  
1:1の縮尺で、測量図(地形図)を基に作成した。  
測量図(地形図)を基に作成した。

青梅都市計画生産緑地地区計画図(青梅市決定)



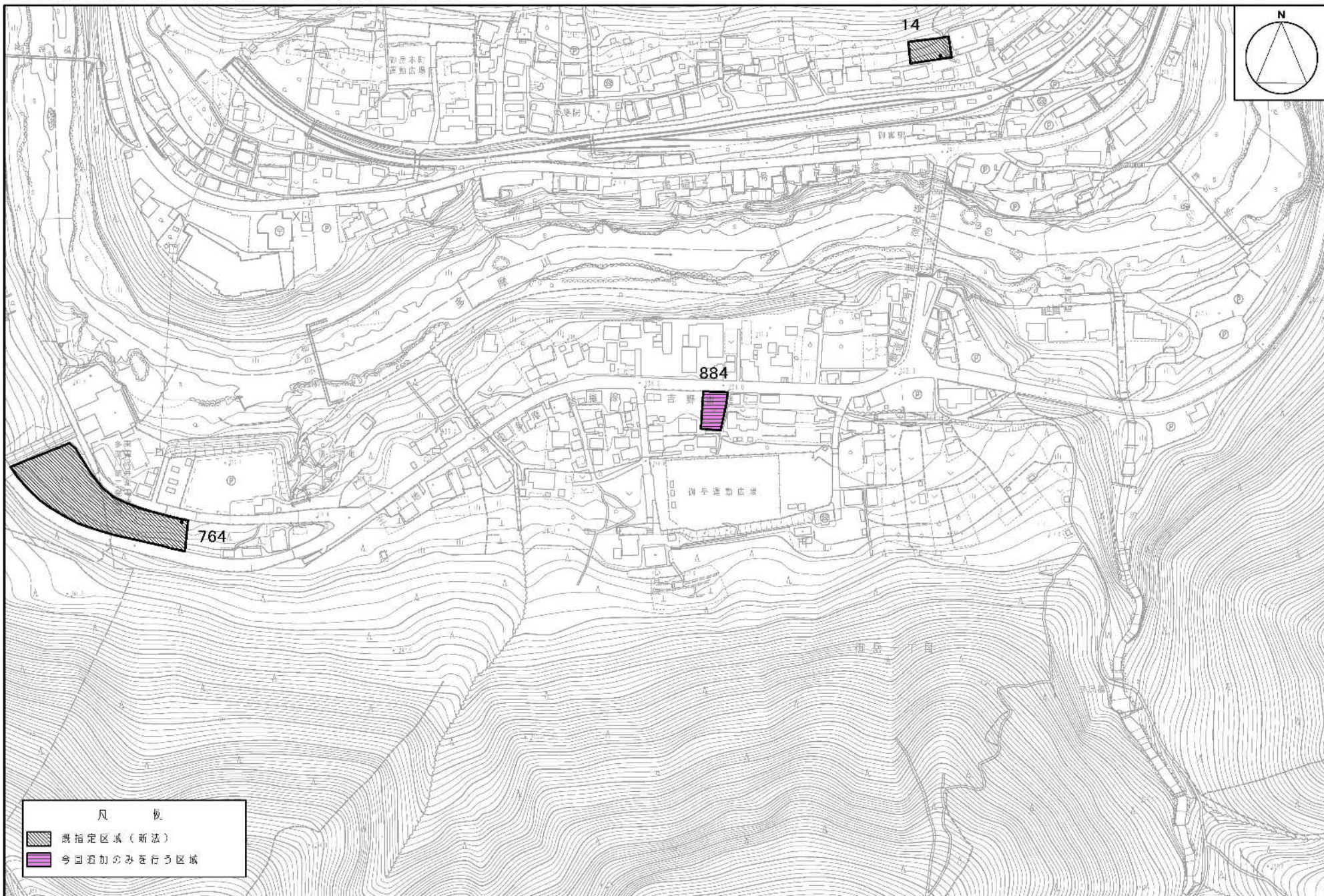
- 凡 例
- 既指定区域(旧法)
  - ▨ 既指定区域(新法)
  - ▨ 今回追加のみを行う区域
  - 今回削除のみを行う区域

縮 尺 1 : 2,500

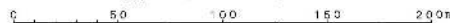
0 50 100 150 200

1:2,500縮尺の地形図を基に作成したもので、測量誤差等による位置のずれが生じる場合があります。また、測量データが最新のものではない可能性があります。測量データは、測量データ提供機関にお問い合わせください。

1:2,500縮尺の地形図を基に作成したもので、測量誤差等による位置のずれが生じる場合があります。また、測量データが最新のものではない可能性があります。測量データは、測量データ提供機関にお問い合わせください。

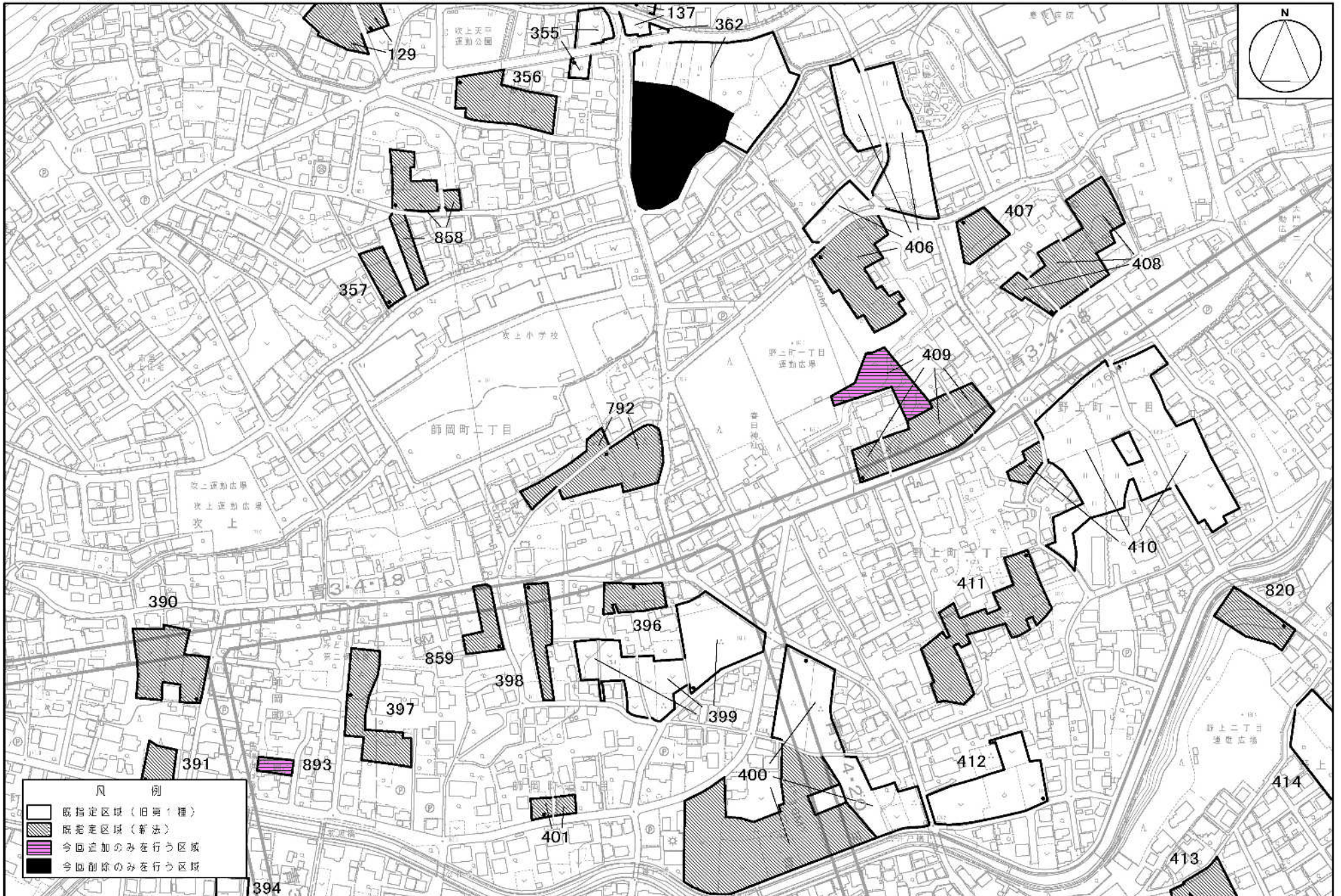


縮 尺 1 : 2,500



1:2,500地形図(国土地理院)を基に作成  
2019年11月現在  
青梅市都市計画課

青梅都市計画生産緑地地区計画図(青梅市決定)



- | 凡 例 |             |
|-----|-------------|
|     | 既指定区域(旧第1種) |
|     | 既指定区域(新法)   |
|     | 今回追加のみを行う区域 |
|     | 今回削除のみを行う区域 |

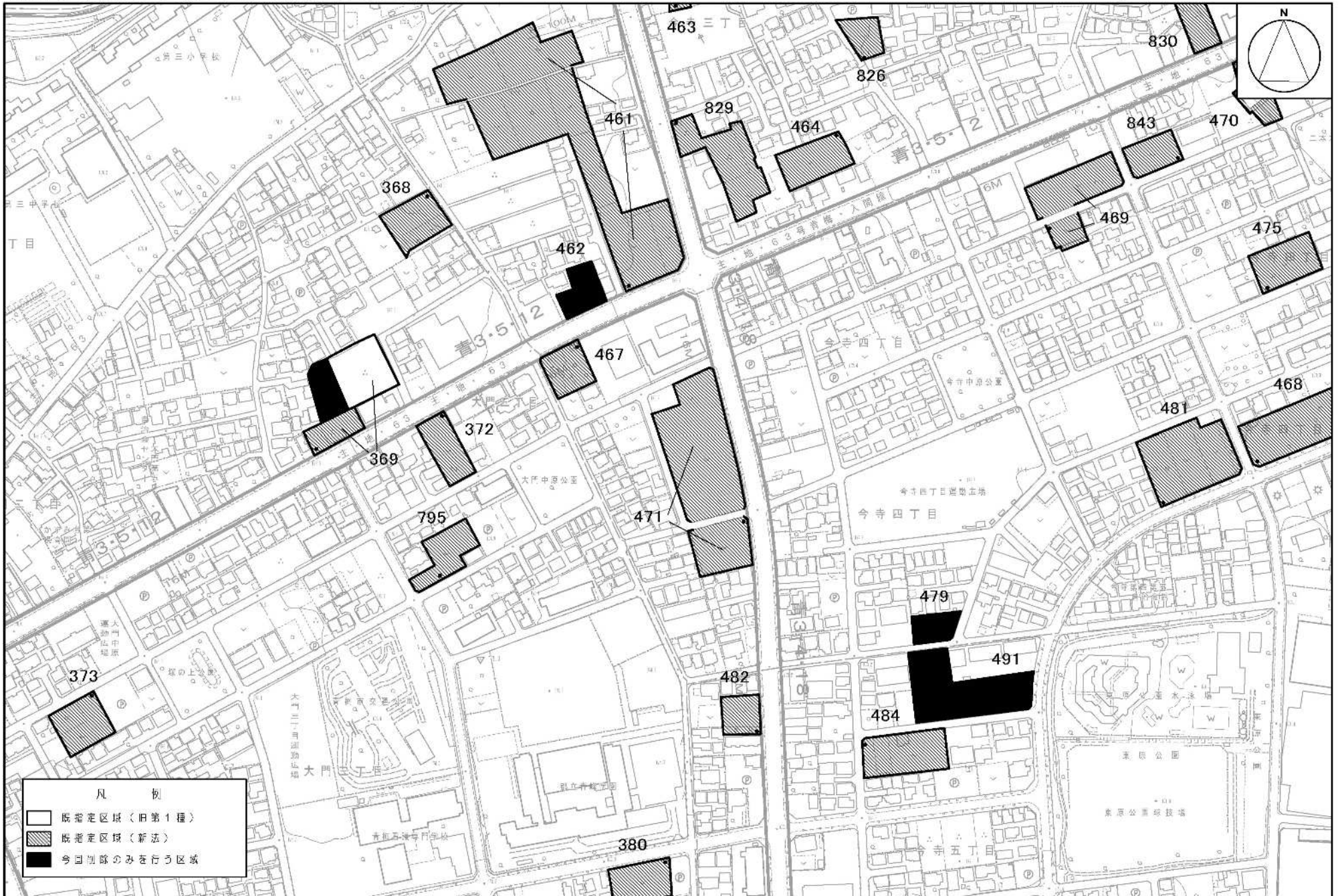
縮尺 1 : 2,500

0 50 100 150 200m

1. この図は、青梅都市計画生産緑地地区計画図(青梅市決定)に基づき、青梅市都市計画課が作成したものである。この図は、都市計画図、都市計画決定図、都市計画決定書、都市計画決定書(附図)に基づき作成されたものである。図中の記載内容は、都市計画決定書の記載内容と一致するものとする。

2. この図は、青梅都市計画生産緑地地区計画図(青梅市決定)に基づき、青梅市都市計画課が作成したものである。この図は、都市計画図、都市計画決定図、都市計画決定書、都市計画決定書(附図)に基づき作成されたものである。図中の記載内容は、都市計画決定書の記載内容と一致するものとする。

青梅都市計画生産緑地地区計画図(青梅市決定)



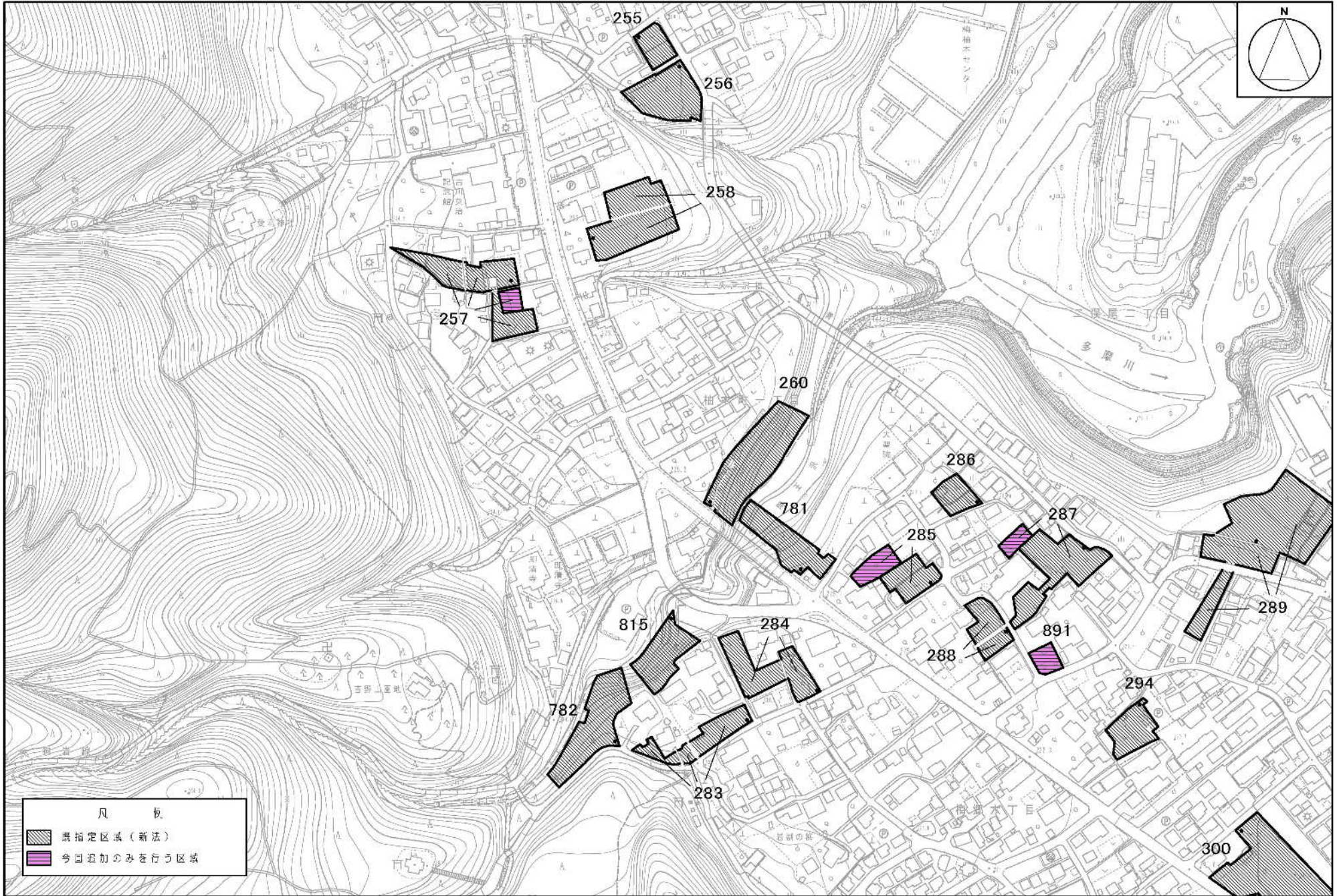
- 凡 例
- 既指定区域(旧第1種)
  - ▨ 既指定区域(新法)
  - 今回削除のみを行う区域

縮 尺 1 : 2,500

0 50 100 150 200m

この図面は、青梅市都市計画部が作成したもので、青梅市都市計画部が所管する。本図面の著作権は、青梅市都市計画部に帰属する。本図面の複製、転載、改変は、青梅市都市計画部の許可を得ることなくしてはならない。本図面の利用は、青梅市都市計画部の定める利用条件に従うこととする。

この図面は、青梅市都市計画部が作成したもので、青梅市都市計画部が所管する。本図面の著作権は、青梅市都市計画部に帰属する。本図面の複製、転載、改変は、青梅市都市計画部の許可を得ることなくしてはならない。本図面の利用は、青梅市都市計画部の定める利用条件に従うこととする。



縮尺 1 : 2,500



この図面は、青梅都市計画生産緑地地区計画図(青梅市決定)の図面番号12/17の地形図番号25の図面です。  
縮尺1:2,500