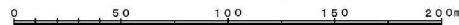




凡 例

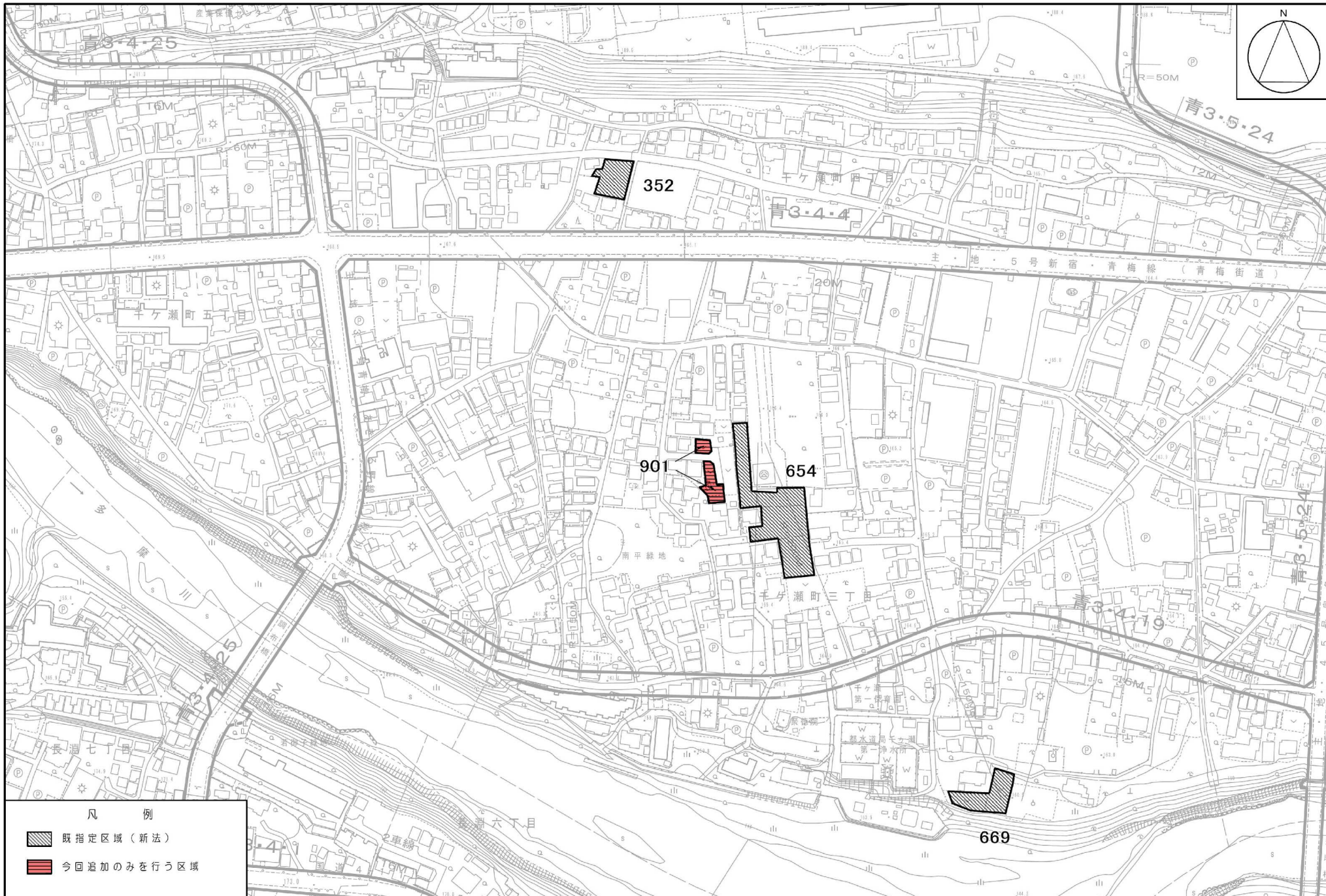
- 既指定区域(新法)
- 今回追加のみを行う区域

縮 尺 1 : 2,500



「この地図は、東京都知事の承認を受けて、東京都縮尺1/2,500の地形図(「詳細測図」)を使用して作成したものである。ただし、詳細測図は、都府県国郡市の管理図及び縮尺とものである。 製図株式会社等  
(承認番号) 3都府県測図第159号、令和3年8月18日

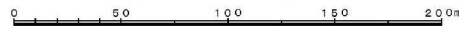
「この地図は、東京都知事の承認を受けて、東京都縮尺1/2,500の地形図(「詳細測図」)を使用して作成したものである。  
(承認番号) 3都府県測図第159号



凡 例

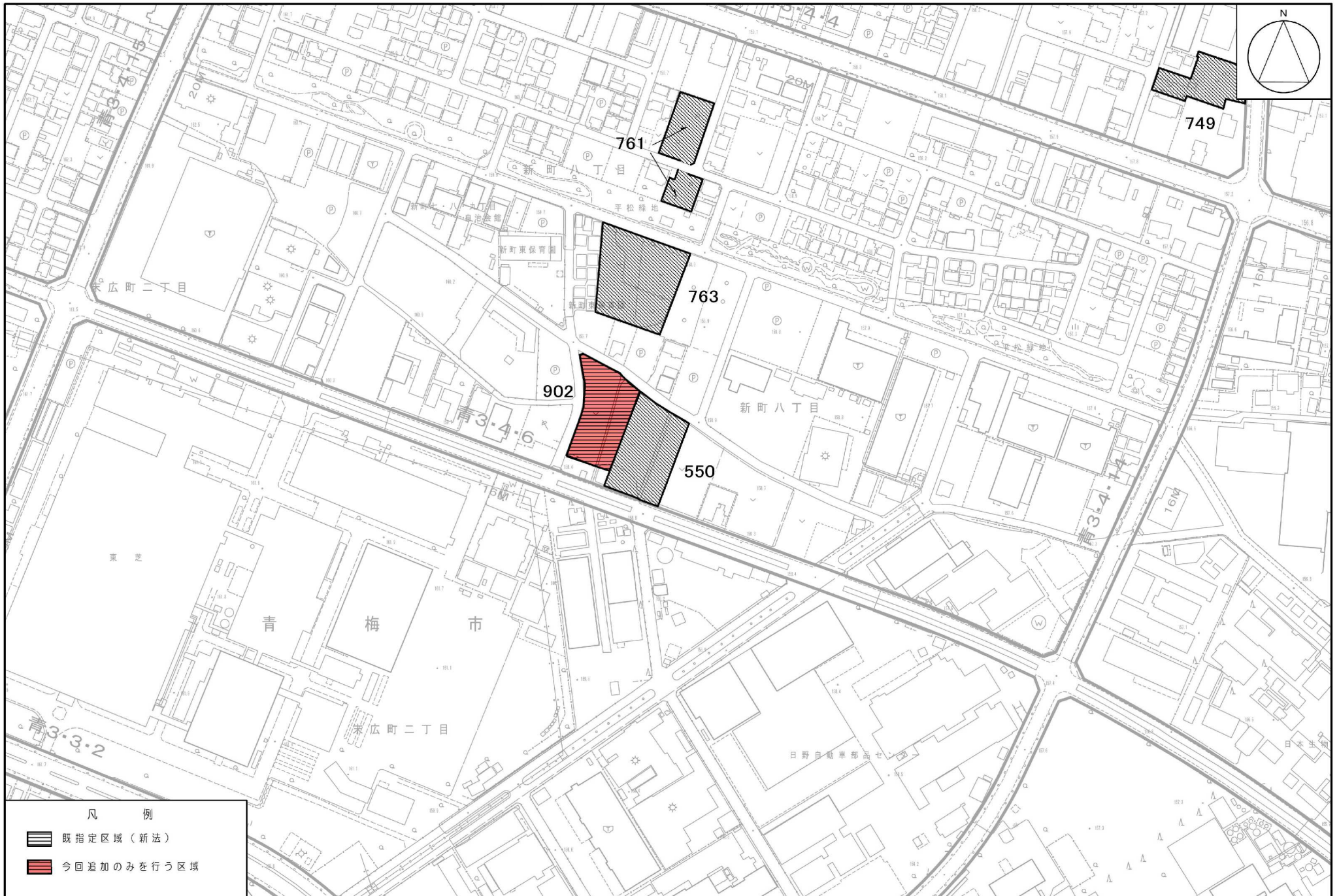
- 既指定区域 (新法)
- 今回追加のみを行う区域

縮 尺 1 : 2,500





「この地図は、東京都知事の承認を受けて、東京府縮尺1/2,500の換算図(詳細図)を使用して作成したものである。ただし、詳細図は、都市計画部が作成したものである。 (承認番号) 3都計基制第159号、令和3年8月18日」

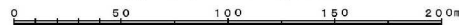
「この地図は、東京都知事の承認を受けて、東京府縮尺1/2,500の換算図(詳細図)を使用して作成したものである。 (承認番号) 3都計基制第159号」



凡 例

-  既指定区域 (新法)
-  今回追加のみを行う区域

縮 尺 1 : 2,500

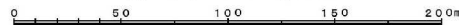


「この地図は、東京都知事の承認を受けて、東京都縮尺1/2,500の地形図(「詳細測図」)を使用して作成したものである。ただし、詳細測図は、都府県国都庁の測量図に基づいたものである。 製図株式会社  
(承認番号) 3都庁認測第159号、令和3年8月18日

「この地図は、東京都知事の承認を受けて、東京都縮尺1/2,500の地形図(「詳細測図」)を使用して作成したものである。(承認番号) 3都府県交第9号」



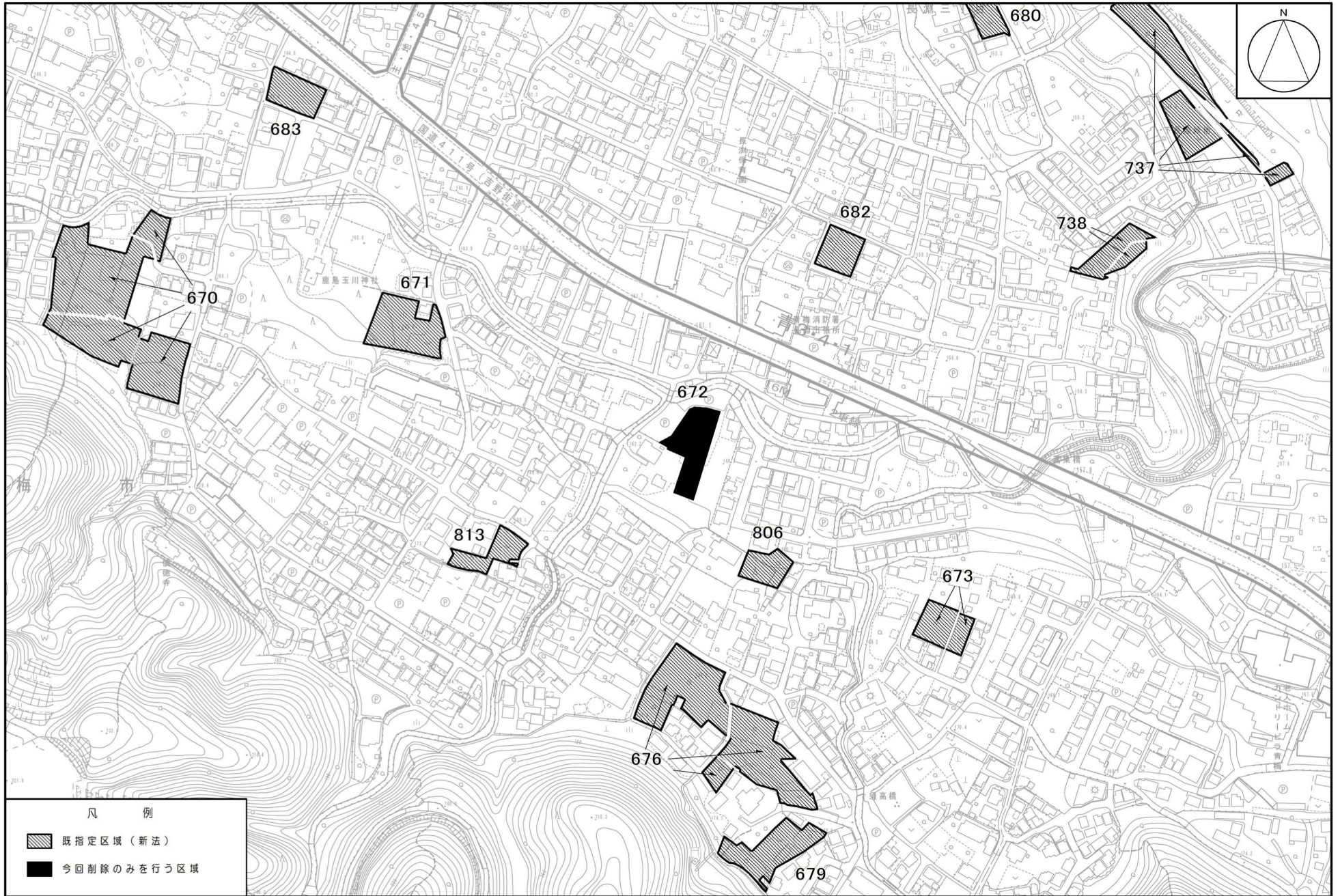
縮尺 1 : 2,500



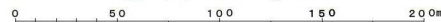
「この地図は、東京都知事の承認を受けて、東京都縮尺1/2,500の地形図(『詳細測図』)を使用して作成したものである。ただし、詳細測図、都市計画部測定の資料図及び航空写真などを使用している。 製図者 東京都建設局  
(承認番号) 3都計基測第159号、令和3年8月18日

「この地図は、東京都知事の承認を受けて、東京都縮尺1/2,500の地形図(『詳細測図』)を使用して作成したものである。 (承認番号) 3都計基測第159号

青梅都市計画生産緑地地区計画図(青梅市決定)



縮 尺 1 : 2,500



【この地図は、東京府知事の承認を受けて、東京府縮尺1/2,500の地形図(国測院図)を使用して作成したものである。ただし、封筒図は、都市計画課の図面から縮尺したものである。 地籍調査課製。

【この地図は、東京府知事の承認を受けて、東京府縮尺1/2,500分の1地形図を利用して作成したものである。(承認番号)3都庁基交審第6号

(承認番号)3都庁基交審第159号、令和3年8月18日