

青梅都市計画地区計画の変更 [青梅市決定]

都市計画青梅インターチェンジ北側地区地区計画を次のように変更する。

名 称	青梅インターチェンジ北側地区地区計画
位 置※	青梅市今井2丁目、今井4丁目および今井5丁目各地内
面 積※	約50.1ha
地区計画の目標	<p>本地区は、首都圏中央連絡自動車道青梅インターチェンジの北側に隣接し、地勢的には起伏が少ない平坦な一団の土地である。周辺は、農地、住宅および工業団地に囲まれ、職住近接など本市のまちづくりを進めていく上で、重要な場所に位置している。地区内には、「東京における都市計画道路の整備方針（第四次事業化計画）（平成28年3月）」において優先整備路線に位置付けられ、早期に整備を行うこととしている都市計画道路3・5・12号青梅中央道線および3・4・13号青梅東端線がある。</p> <p>本地区の将来像は、「多摩部19都市計画都市計画区域の整備、開発及び保全の方針（令和3年3月）」において、自然環境に十分配慮しながら、流通業務機能などが集積する拠点的形成することとされており、「青梅市都市計画マスタープラン（平成26年5月）」では、広域交通の結節点としての利便性を生かし、土地区画整理事業による基盤整備を進め、物流を中心とした流通業務機能などの集積を図ることとしている。</p> <p>また、本地区の集团的農地は、「青梅市緑の基本計画（平成26年5月）」において、開発の際に計画的に緑を配置していく地域に位置付けている。</p> <p>これらの上位計画および東京都西南部における流通機能の適正化を目的とした「東京都西南部の流通業務施設に関する整備方針（平成20年5月）」の基本事項を踏まえ、本地区は、計画的に緑を配置していくとともに周辺の農地や住環境に配慮しつつ、本市の更なる発展をけん引する物流拠点の形成を図ることを目標とする。</p>
区域の整備・開発及び保全に関する方針	<p>土地利用の方針</p> <p>物流拠点の形成を図るため、地区を次のとおり区分し、それぞれの特性を生かした土地利用を図る。</p> <p><物流業務地区> 周辺の農地や住環境に配慮しつつ、大規模な区画を生かした物流施設の誘導を図る。</p> <p><複合業務地区> 物流を中心とした工業の利便の増進を図るとともに、就業者や近隣住民の日常利便施設や沿道サービス施設の誘導を図る。</p> <p><公園緑地地区> 既存の樹林地を維持・保全しつつ、就業者や近隣住民の憩いの場を創出する。また、周辺の住環境に配慮し、緩衝緑地帯を適切に配置する。</p>

地区施設の整備の方針	<p>周辺の農地や住環境に配慮しつつ、物流拠点の形成を図るため、道路、公園およびその他の公共空地の配置ならびに規模を定める。</p> <p><道路></p> <p>区画道路1号、2号および4号は、青梅インターチェンジと直結する都市計画道路と接続し、物流業務地区と複合業務地区の主要な交通を担う道路とする。また、区画道路3号、5号および6号は、主として物流業務地区の交通利便性を確保する道路とする。</p> <p>上記の区画道路は、主として流通業務の用に供する車両が通行する道路として、業務の利便の増進を図るとともに歩車道分離の構造とし、歩行者通行の安全を確保する。</p> <p>区画道路7号から9号は、主として近隣住民が利用する道路として、消防活動の際に消防車両が他の車両とすれ違い可能な幅員を確保し、車両の相互通行を担保する。</p> <p><公園></p> <p>公園1号は、良好な樹林地の維持・保全を図るとともに、主として就業者や近隣住民の休息や散歩等の利用に供することを目的とした公園とする。</p> <p>公園2号は、就業者や近隣住民の休息や散歩等に利用されるほか、緩衝緑地帯として住宅地と隣接する道路境界に配置することで、周辺の住環境を保全する。</p> <p>公園3号および4号は、周辺の農業振興の場として利用するとともに、災害時における一時的な避難地として使用する。</p> <p><その他の公共空地></p> <p>雨水調整池を適切に配置し、地区内の雨水の流出を抑制する。また、通路を配置し歩行者や自転車の動線を確保する。</p>
------------	---

<p>建築物等の整備の方針</p>	<p>物流拠点の形成を図るため、地区ごとに土地利用方針に示す建築物の誘導を図る。</p> <p><物流業務地区> 建築物の敷地の細分化を防止し大型の物流施設を誘導するため、「建築物等の用途の制限」を定めるとともに、「建築物の敷地面積の最低限度」を定める。良好な市街地の形成を図るため、公共施設の整備の状況に応じた「建築物の容積率の最高限度」を定める。また、周辺の農地や住環境に配慮し、「建築物等の高さの最高限度」、「壁面の位置の制限」、「建築物等の形態又は色彩その他の意匠の制限」、「建築物の緑化率の最低限度」および「垣又はさくの構造の制限」を定める。</p> <p><複合業務地区> 物流施設等の誘導を図るとともに、就業者や近隣住民の日常利便施設等を誘導するため、「建築物等の用途の制限」および「建築物の敷地面積の最低限度」を定める。良好な市街地の形成を図るため、公共施設の整備の状況に応じた「建築物の容積率の最高限度」を定める。また、周辺環境との調和を図るため、「建築物等の高さの最高限度」、「建築物等の形態又は色彩その他の意匠の制限」、「建築物の緑化率の最低限度」および「垣又はさくの構造の制限」を定める。</p> <p><公園緑地地区> 周辺の営農環境への配慮等、公園の多様な機能を確保するため、「建築物等の用途の制限」および「建築物等の高さの最高限度」を定める。良好な市街地の形成を図るため、公共施設の整備の状況に応じた「建築物の容積率の最高限度」を定める。また、周辺環境との調和を図るため、「建築物等の形態又は色彩その他の意匠の制限」および「垣又はさくの構造の制限」を定める。</p>
<p>その他当該地区の整備、開発及び保全に関する方針</p>	<p>公園や道路等の公共施設は、積極的に緑化を進めるとともに、生物多様性に配慮した緑の回廊となるよう動植物の生息・生育地となる樹木を配植し、緑のネットワーク化を図る。また、敷地の緑化を促進し、周辺の農地や住環境に配慮した緑豊かな潤いのある産業集積地の形成を図る。なお、道路に面する樹木については、歩行者からの視認性を確保する等、安全性の高い配置とする。</p> <p>また、屋根等への太陽光発電設備の設置等、再生可能エネルギーの活用を促進する。さらに、災害に強い物流拠点を目指し、無電柱化を促進するとともに、施設の非常用電源設備の導入等、社会インフラとしての物流機能の継続性を確保する。</p>

地 区 整 備 計 画	地 区 施 設 の 配 置 及 び 規 模	種 類	名 称	幅 員	延 長	面 積	備 考
		道 路	区画道路 1号 ※	15.0m	約 450m	—	新 設
			区画道路 2号 ※	15.0m	約 300m	—	新 設
			区画道路 3号 ※	12.0m	約 310m	—	新 設
			区画道路 4号 ※	12.0m	約 170m	—	新 設
			区画道路 5号 ※	9.5m	約 630m	—	新 設
			区画道路 6号 ※	9.5m	約 180m	—	新 設
			区画道路 7号	6.0m	約 210m	—	新 設 (転回広場を設置)
			区画道路 8号	6.0m	約 130m	—	新 設
			区画道路 9号	6.0m	約 180m	—	新 設
公 園	公園 1号	—	—	約 9,900 m ²	新 設		
	公園 2号	—	—	約 4,900 m ²	新 設 (緩衝緑地帯)		
	公園 3号	—	—	約 1,800 m ²	新 設		
	公園 4号	—	—	約 140 m ²	新 設		
その他の公共空地	雨水調整池 1号	—	—	約 9,000 m ²	新 設		
	雨水調整池 2号	—	—	約 2,500 m ²	新 設		
	雨水調整池 3号	—	—	約 2,500 m ²	新 設		
	通路 1号	6.0m	約 230m	—	新 設 (自転車歩行者専用道路)		
	通路 2号	6.0m	約 160m	—	新 設 (自転車歩行者専用道路)		

	地区の区分	地区の名称	物流業務地区	複合業務地区	公園緑地地区
		地区の面積	約 38.4ha	約 8.9ha	約 2.8ha
建築物等に 関する 事項	建築物等の用途の制限	<p>次の各号に掲げる建築物（建築基準法（昭和 25 年法律第 201 号）別表第二（る）項第 1 号もしくは第 2 号または青梅市特別工業地区建築条例（平成 15 年条例第 38 号）別表第 1 に掲げるものを除く。）以外は建築してはならない。</p> <ol style="list-style-type: none"> 1 輸送、保管、荷さばき、流通加工（物資の流通の過程における簡易な加工をいう。）その他の物資の流通に係る業務（流通業務の総合化及び効率化の促進に関する法律（平成 17 年法律第 85 号）第 2 条第 1 項に掲げる業務）の用に供する工場および事務所 2 倉庫 3 店舗、飲食店でその用途に供する部分の床面積の合計が 5,000 m² 以下のもの 4 展示場で床面積の合計が 10,000 m² 以下のもの 5 自動車車庫 6 自動車修理工場 7 保育所 8 診療所 9 公益上必要な建築物（建築基準法別表第二（い）項第 9 号に掲げる建築物（建築基準法施行令第 130 条の 4 第 1 項第 2 号に掲げるもののうち、老人福祉センター、児童厚生施設その他これらに類するものを除く。）） 10 前各号に掲げる建築物に付属するもの 	<p>次の各号に掲げる建築物（建築基準法別表第二（る）項第 1 号もしくは第 2 号または青梅市特別工業地区建築条例別表第 1 に掲げるものを除く。）以外は建築してはならない。</p> <ol style="list-style-type: none"> 1 工場 2 事務所 3 倉庫 4 店舗、飲食店でその用途に供する部分の床面積の合計が 5,000 m² 以下のもの 5 展示場で床面積の合計が 10,000 m² 以下のもの 6 自動車車庫 7 自動車修理工場 8 保育所 9 診療所 10 公益上必要な建築物（建築基準法別表第二（い）項第 9 号に掲げる建築物（建築基準法施行令第 130 条の 4 第 1 項第 2 号に掲げるもののうち、老人福祉センター、児童厚生施設その他これらに類するものを除く。）） 11 前各号に掲げる建築物に付属するもの 	<p>次の各号に掲げる建築物以外は建築してはならない。</p> <ol style="list-style-type: none"> 1 公益上必要な建築物（建築基準法別表第二（い）項第 9 号に掲げる建築物（建築基準法施行令第 130 条の 4 第 1 項第 2 号に掲げるものを除く。）） 2 農業の利便を増進するために必要な建築物（建築基準法別表第二（ち）項第 2 号から第 6 号に掲げる建築物） 3 前各号に掲げる建築物に付属するもの 	

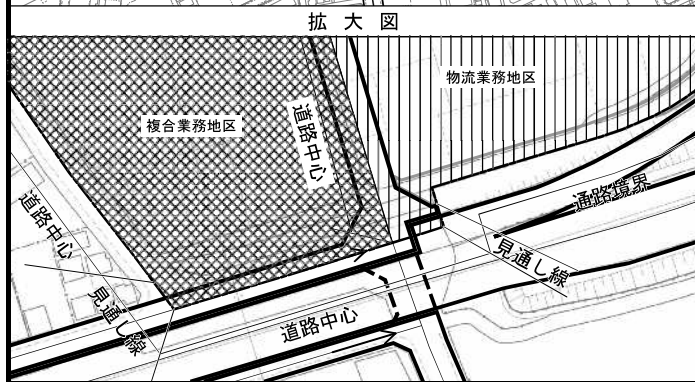
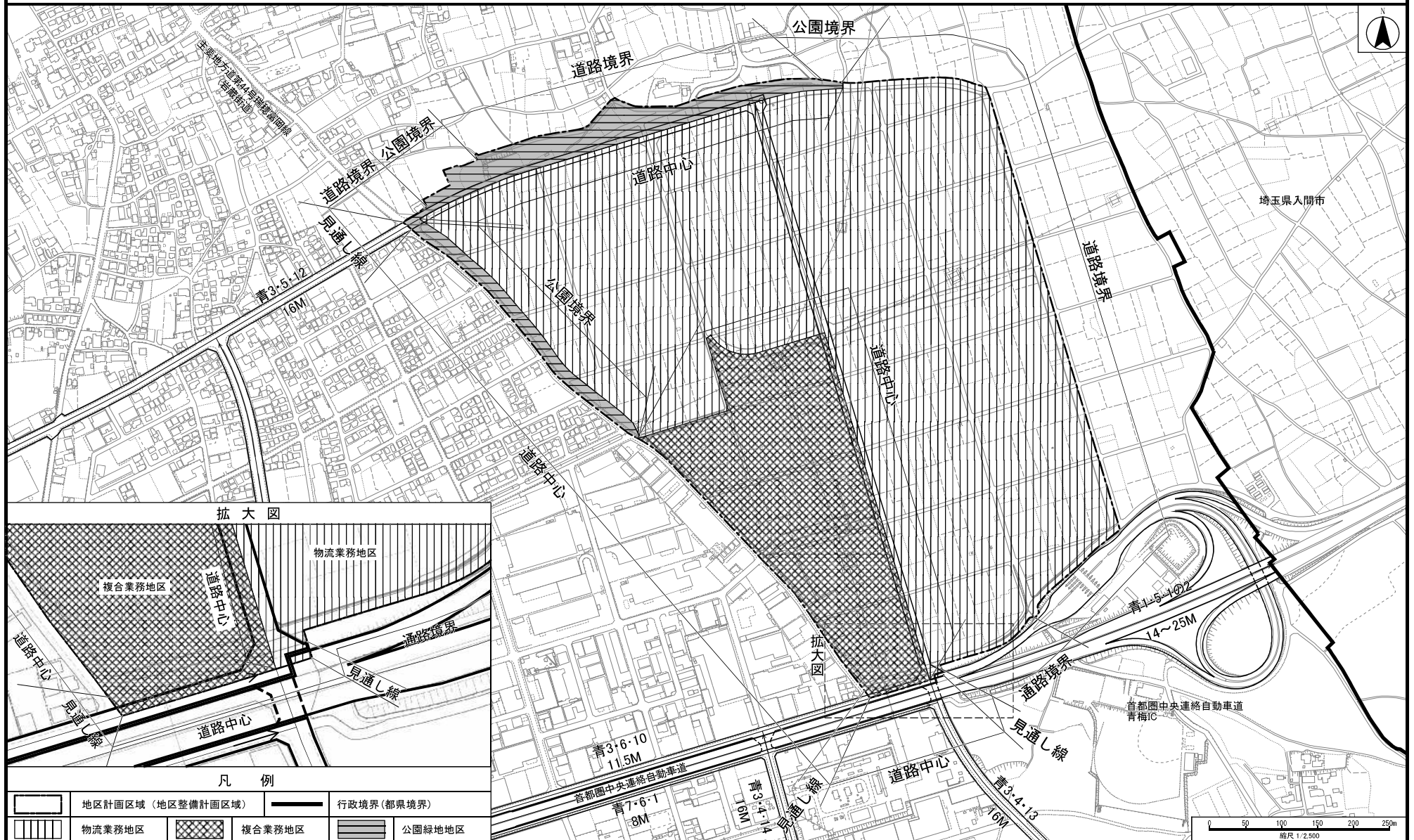
建築物の容積率の最高限度	区域の特性に応じた容積率の最高限度	10分の20		
	公共施設の整備の状況に応じた容積率の最高限度	次の各号のいずれかに該当する場合は、下記の容積率を適用しない。 1 当該地区計画の内容に適合し、かつ、特定行政庁が交通上、安全上、防火上および衛生上支障がないと認めた場合（建築基準法第68条の4第1項にもとづく認定）。 2 道路法第18条第2項の規定にもとづく都市計画道路3・5・12号青梅中央道線、3・4・13号青梅東端線および区画道路の供用開始の告示をした場合。		
		10分の8		
建築物の敷地面積の最低限度	30,000 m ² ただし、建築物等の用途の制限のうち、第9号を除く。	500 m ² ただし、建築物等の用途の制限のうち、第10号を除く。	—	
建築物等の高さの最高限度	建築物の高さの最高限度は、31mとする。		建築物の高さの最高限度は、10mとする。	
壁面の位置の制限	建築物の外壁またはこれに代わる柱の面から前面道路の境界線までの距離については、1号壁面線においては、道路境界線から15.0m以上とし、2号壁面線は、道路境界線から20.0m以上とする。 ただし、中高層建築物（青梅市開発行為等の基準および手続に関する条例（平成16年12月27日条例第38号）第2条第1項第3号に掲げるもの。）以外の建築物を除く。	—	—	
建築物等の形態又は色彩その他の意匠の制限	「青梅市の美しい風景を育む条例」（平成16年条例第22号）に適合していること。			

	建築物の緑化率の最低限度	1. 5 / 10	—
	垣又はさくの構造の制限	道路境界の垣またはさくの構造は、生垣または開放的なフェンスとする。ただし、次の各号に掲げるものを除く。 1 宅地の地盤面から0.6m以下のコンクリートブロック造または石造その他これらに類するもの。 2 門柱、門扉または安全上、保安上必要なもの。	
	土地の利用に関する事項	敷地については、「東京における自然の保護と回復に関する条例」（平成12年条例第216号）の緑地基準にもとづき、緑地面積を15%以上確保する。	

※は知事協議事項

「区域、地区の区分、地区施設の配置および壁面の位置の制限は、計画図表示のとおり」

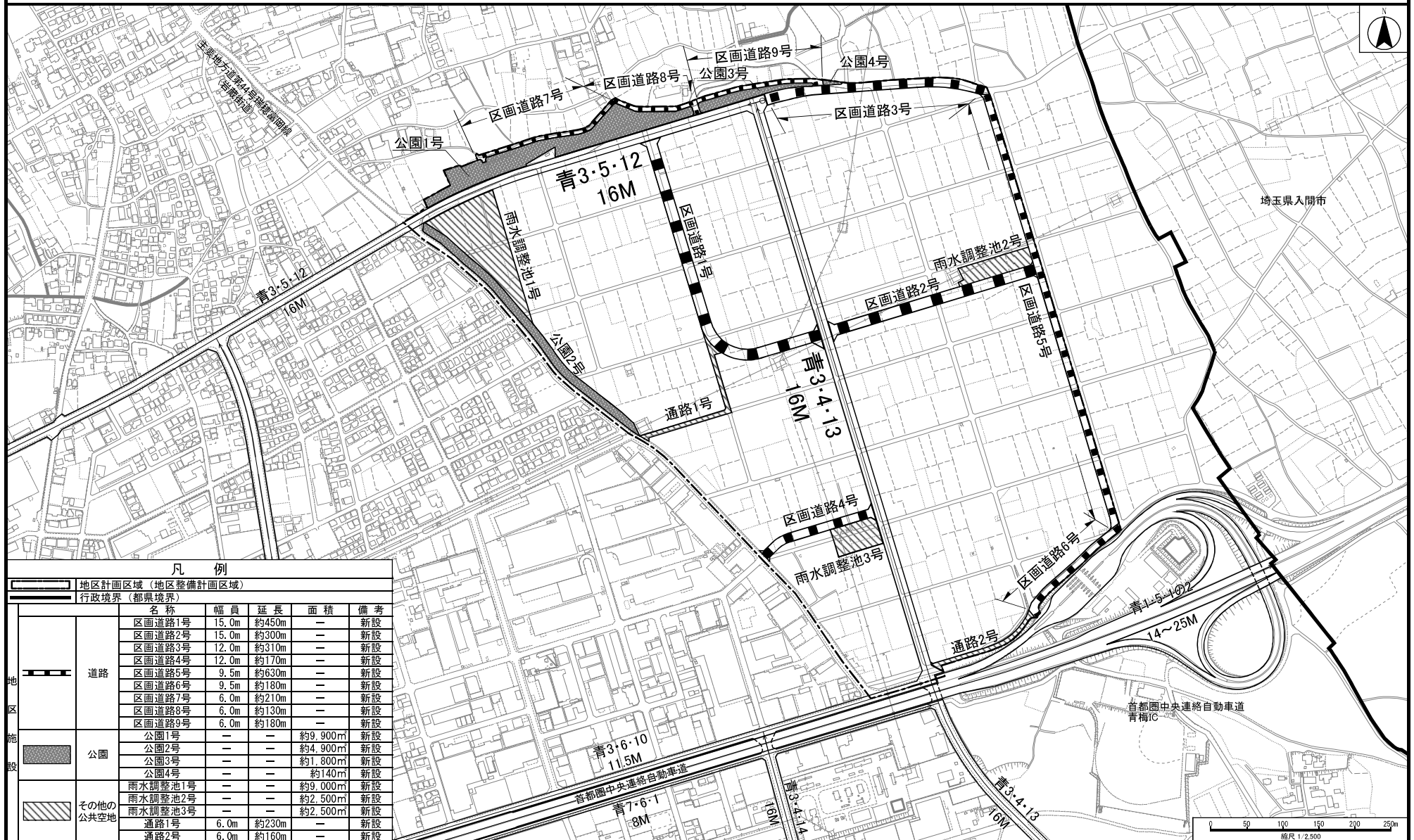
理由：安全性向上および交通機能の円滑化を図るため、地区計画を変更する。



凡例

	地区計画区域 (地区整備計画区域)		行政境界 (都県境界)
	物流業務地区		複合業務地区
	公園緑地地区		

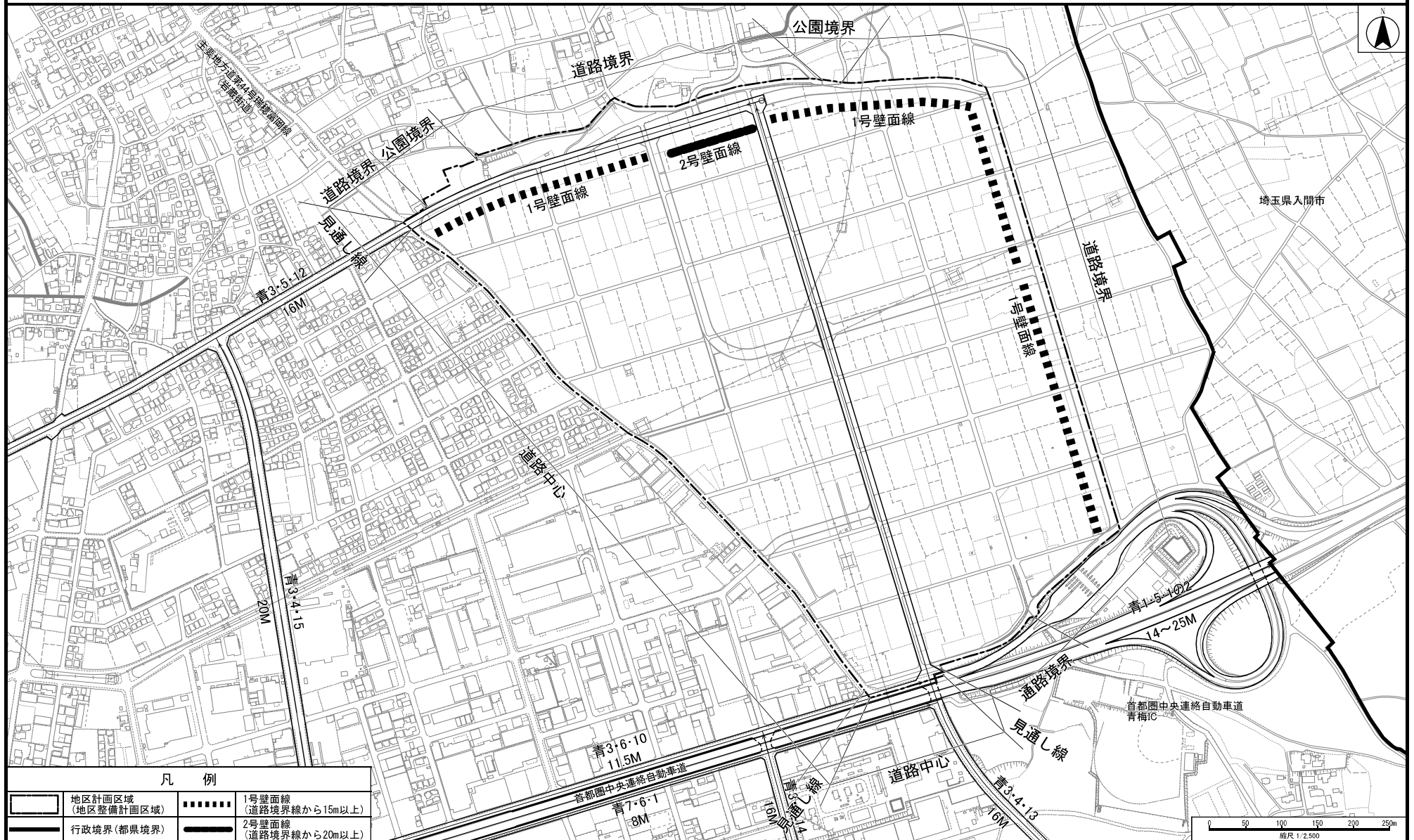
【この地図は、東京都知事の承認を受けて、東京都縮尺2,500分の1地形図を利用して作成したものである。無断複製を禁ずる。(承認番号) 4都市基交審第13号
 「(承認番号) 4都市基備都第113号、令和4年7月4日」



凡例

地区計画区域 (地区整備計画区域)						
行政境界 (都県境界)						
地区施設	名称	幅員	延長	面積	備考	
						道路
	区画道路2号	15.0m	約300m	—	新設	
	区画道路3号	12.0m	約310m	—	新設	
	区画道路4号	12.0m	約170m	—	新設	
	区画道路5号	9.5m	約630m	—	新設	
	区画道路6号	9.5m	約180m	—	新設	
	区画道路7号	6.0m	約210m	—	新設	
	区画道路8号	6.0m	約130m	—	新設	
	区画道路9号	6.0m	約180m	—	新設	
	公園1号	—	—	約9,900m ²	新設	
	公園2号	—	—	約4,900m ²	新設	
	公園3号	—	—	約1,800m ²	新設	
	公園4号	—	—	約140m ²	新設	
	雨水調整池1号	—	—	約9,000m ²	新設	
	雨水調整池2号	—	—	約2,500m ²	新設	
	雨水調整池3号	—	—	約2,500m ²	新設	
	通路1号	6.0m	約230m	—	新設	
	通路2号	6.0m	約160m	—	新設	
	その他の公共空地					

「この地図は、東京都知事の承認を受けて、東京都縮尺2,500分の1地形図を利用して作成したものである。無断複製を禁ずる。(承認番号) 4都市基交審第13号」「(承認番号) 4都市基交審第13号、令和4年7月4日」



凡 例

	地区計画区域 (地区整備計画区域)		1号壁面線 (道路境界線から15m以上)
	行政境界 (都県境界)		2号壁面線 (道路境界線から20m以上)

〔この地図は、東京都知事の承認を受けて、東京都縮尺2,500分の1の地形図を利用して作成したものである。無断複製を禁ずる。(承認番号) 4都市基交審第13号
 〔(承認番号) 4都市基備都第113号、令和4年7月4日〕